



spuess6e4d9d23

HEGL

1022-SML/2018/717/2370-18/Ru  
PM-25560/2018

**Smlouva zakládající právo provést stavbu a smlouva o budoucí smlouvě o zřízení služebnosti, uzavřená podle ustanovení § 1746 odst. 2 a § 1785 a násl. zákona č. 89/2012 Sb., občanského zákoníku, ve spojení s ustanovením § 110 odst. 2 písm. a) zákona č. 183/2006 Sb., stavebního zákona, ve znění pozdějších předpisů,**

mezi těmito účastníky:

**ČR - Státní pozemkový úřad, Krajský pozemkový úřad pro Olomoucký kraj, Pobočka Šumperk**  
se sídlem: Nemocniční 1852/53, 787 01 Šumperk  
zastoupený: Ing. Janem Tomečkem, vedoucím Pobočky Šumperk  
IČO: 01322774  
(dále jen „investor stavby“)

a

**Město Štítý**

se sídlem: nám. Míru 55, 789 91 Štítý  
zastoupené: Bc. Jiřím Vogelem, starostou města  
IČO: 00303453  
DIČ: CZ00303453  
bankovní spojení: Česká spořitelna  
č. ú.: 1905698399/0800  
(dále jen „budoucí vlastník stavby“)

a

**Povodí Moravy, s.p.**

se sídlem: Dřevařská 932/11, Veverí, 602 00 Brno,  
vedený u rejstříkového soudu v Brně, oddělení A, vložka 13565,  
zastoupený na základě pověření Ing. Davidem Fínou, pověřeným vedením závodu Horní Morava  
IČO: 70890013 DIČ: CZ70890013  
Bankovní spojení: Komerční banka, a.s., pobočka Brno-venkov  
Číslo účtu: 29639641/0100  
(dále jen „vlastník pozemku“)

takto:

**Článek I.**

1) Vlastník pozemku prohlašuje, že má právo hospodařit s majetkem státu podle zákona č. 305/2000 Sb., o povodích, a v souladu se zákonem č. 77/1997 Sb., o státním podniku, oba v platném znění, a to s pozemkem **p. č. 954, 956 a 968 v katastrálním území Březná a obci Štítý**, zapsaným v katastru nemovitostí na LV č. 49 pro kat. území a obec Březná, Štítý u Katastrálního úřadu pro Olomoucký kraj, Katastrální pracoviště Šumperk (dále jen „dotčené pozemky“).

2) Investor stavby je stavebníkem stavby „**Realizace společných zařízení KoPÚ Březná**“, kdy výše uvedené pozemky budou dotčeny stavbou SO 01 Hlavní polní cesta C3 (2 propustky + most), SO 02 Hlavní polní cesta C4 (propustek) a SO 03 Hlavní polní cesta C6 (most) (dále jen „stavba“).

Po vybudování předmětné stavby a ukončení kolaudačního řízení bude stavba v souladu s § 12 odst. 4 zákona č. 139/2002 Sb., o pozemkových úpravách a pozemkových úřadech, ve znění pozdějších předpisů, včetně veškeré dokumentace a dokladů, protokolárně předána budoucímu vlastníkově stavby, který se dle výše citovaného zákonného ustanovení stane jejím vlastníkem.

3) Vlastník dotčených pozemků touto smlouvou souhlasí, aby investor stavby umístil na dotčených pozemcích stavbu a souhlasí s provozem stavby, a to dle podmínek stanovených ve stanovisku Povodí Moravy, s.p., zn. PM-7945/2018/5203/Žu ze dne 3. 8. 2018 a PM-5146/2018/5203/Fi ze dne 23. 7. 2018.

Vzor smlouvy 2018



## Článek II.

- 1) Vlastník pozemku touto smlouvou souhlasí s použitím částí dotčených pozemků pro účely stavby, souhlasí, aby po dobu provádění stavebních prací investor stavby, stavební dozor investora stavby a jeho dodavatelé v nezbytně nutném rozsahu vstupovali na tyto pozemky, jakož i s umístěním a provozem jakéhokoli zařízení nezbytného k těmto stavebním pracím na dotčených pozemcích.
- 2) Rozsah záboru dotčených pozemků je zobrazen v situačním nákresu, který je součástí této smlouvy.
- 3) Investor stavby se zavazuje, že stavební práce budou provedeny v souladu s platnými právními předpisy a technickými normami tak, aby nebyla způsobena škoda na majetku vlastníka pozemku. V případě jakéhokoli poškození majetku vlastníka pozemku je investor stavby povinen vzniklou škodu bez zbytečného odkladu odstranit uvedením tohoto majetku do původního stavu, není-li odstranění škody možné, pak tuto škodu v uplatněné výši uhradit.
- 4) Vlastník pozemku dává tento souhlas za účelem ohlášení stavby a vydání rozhodnutí o povolení této stavby a zároveň zmocňuje investora stavby k tomu, aby tuto smlouvu předložil jako vyjádření účastníků v řízení o vydání stavebního povolení.
- 5) Tato smlouva opravňuje investora stavby provést stavbu dle § 110 odstavce 2 písm. a) zákona č. 183/2006 Sb., stavební zákon, a uzavírá se do doby trvalého majetkoprávního vypořádání částí dotčených pozemků, pokud dojde realizací stavby k trvalému záboru dotčených pozemků (podle skutečného záboru po ukončení stavby), mezi vlastníkem dotčených pozemků a budoucím vlastníkem stavby.
- 6) Vlastník pozemku a budoucí vlastník stavby se touto smlouvou dohodli, že k dotčeným pozemkům, u nichž realizací stavby dojde k trvalým záborům, tj. nejméně v rozsahu stavebních objektů, popsaných v čl. I odst. 2 této smlouvy, uzavřou na výzvu budoucího vlastníka stavby do 60 dnů poté, co dojde k zaměření stavby, vypracování geometrického plánu na vyznačení věcného břemene a převzetí stavby do majetku budoucího vlastníka stavby, smlouvu o zřízení práva služebnosti za úplatu, spočívající:
  - a) v povinnosti vlastníka pozemku strpět na dotčených pozemcích umístění a provozování stavby podle schválené projektové dokumentace správcem toku, vyjádření čj. PM-7945/2018/5203/Žu ze dne 3. 8. 2018 a PM-5146/2018/5203/Fi ze dne 23. 7. 2018, a v případě potřeby umožnit budoucímu vlastníku stavby vstup a vjezd na dotčené pozemky k provedení oprav či údržby. Rozsah služebnosti bude zaměřen geometrickým plánem, včetně ochranného pásma, a geometrický plán se stane součástí smlouvy o zřízení služebnosti;
  - b) v povinnosti budoucího vlastníka stavby:
    - udržovat výše uvedenou stavbu v souladu s platnými právními předpisy, technickými normami a podmínkami stanovenými správcem toku k projektové dokumentaci a technologii provádění stavby,
    - způsobené škody touto činností je povinen budoucí vlastník stavby odstranit nebo po souhlasu vlastníka pozemku finančně nahradit, podle platných právních předpisů v době způsobení škody,
    - v případě požadavku vlastníka pozemku (vyplývajícího z významných vodohospodářských zájmů na úpravu koryta toku nebo jiných protipovodňových opatření) na přeložení stavby, přeložit stavbu dle požadavku vlastníka pozemku na své vlastní náklady.
- 7) Služebnost bude zřízena úplatně za jednorázovou náhradu zjištěnou podle cenových předpisů účinných v době uzavření smlouvy o zřízení služebnosti (v současné době zákon č. 151/1997 Sb., o oceňování majetku, ve znění pozdějších předpisů), a to výnosovou metodou, jako pětinasobek ročního užítu (nájemného). Roční užitek ze služebnosti bude stanoven jako součin jednotkového nájemného dle cenové mapy nájemného pozemků budoucího povinného platné pro kalendářní rok, v němž bude smlouva o zřízení služebnosti uzavírána, a rozsahu služebnosti dle geometrického



plánu, včetně příslušného ochranného pásma. Minimální výše jednorázové náhrady za zřízení služebnosti bude činit 5.000 Kč. K úhradě za zřízení služebnosti bude připočtena příslušná sazba DPH.

8) Předpokládaný rozsah záboru dotčeného pozemku stavbou je  $58+116+102+198+93=567 \text{ m}^2$ .

9) Veškeré stavební práce budou hrazeny investorem stavby, ostatní práce (mimo jiné i náklady spojené s majetkoprávním vypořádáním) budoucím vlastníkem stavby.

### Článek III.

1) Skutečnosti ve smlouvě blíže neupravené se řídí příslušnými ustanoveními zákona č. 89/2012 Sb., občanský zákoník, a zákona č. 183/2006 Sb., stavební zákon.

2) Smlouva nabývá platnosti podpisem obou smluvních stran.

3) Smlouva nabývá účinnosti podpisem všech smluvních stran. Smlouva nepodléhá uveřejnění dle zákona č. 340/2015 Sb., o registru smluv, v platném znění, a nebude uveřejněna.

4) Smlouva může být měněna či doplňována pouze na základě písemných, vzestupně číslovaných, všemi stranami smlouvy akceptovaných dodatků.

5) Smlouva se vyhotovuje v šesti výtiscích, z nichž tři vyhotovení obdrží vlastník pozemku, dvě vyhotovení obdrží investor stavby a jedno vyhotovení smlouvy obdrží budoucí vlastník stavby.

6) Smluvní strany po přečtení smlouvy prohlašují, že smlouva je sepsána na základě jejich pravé a svobodné vůle. Na důkaz tohoto připojují zástupci smluvních stran své podpisy.

7) Tato smlouva byla schválena radou města Štítý pod č. Usnesení 86 bod 2843/86 dne 4.10.2018.

V Olomouci dne 31.10.2018

Ve Štitech dne 11.10.2018

**Povodí Moravy, s.p.**  
Dřevařská 11, 602 00 Brno  
**Závod Horní Morava** ①  
U dět. domova 263, 772 11 Olomouc  
DIČ: CZ70890013, IČ: 70890013

**Ing. David Fina**  
pověřen vedením závodu Horní Morava


**Bc. Jiří Vogel**  
starosta města

16.10.2018

V Šumperku dne

**STÁTNÍ POZEMKOVÝ ÚŘAD**  
Krajský pozemkový úřad pro Olomoucký kraj  
Pobočka Šumperk  
Nemocniční 53  
787 01 Šumperk

**Ing. Jan Tomeček**  
vedoucí Pobočky Šumperk  
Státní pozemkový úřad, Krajský pozemkový úřad  
pro Olomoucký kraj, Pobočka Šumperk



#### Doložka ve smyslu ust. § 41 zákona č. 128/2000 Sb., o obcích

Město Štítý prohlašuje, že podmínky platnosti právního jednání, uzavření smlouvy o budoucí smlouvě o služebnosti, byly podle zákona č. 128/2000 Sb. splněny.  
Schváleno orgánem města:

**Datum a číslo usnesení:**

17



Designtec s. r. o.  
Náklo 66  
783 32 Náklo

VÁŠ DOPIS ZNAČKY/ZE DNE	NAŠE ZNAČKA	VYŘIZUJE	MÍSTO/DATUM
	PM-5146/2018/5203/Fi	Ing. Lenka Fikarová +420 541 637 292 fikarova@pmo.cz	Brno 23.7.2018

## **Realizace společných zařízení KoPÚ Březná - SO 06 Most M7**

(k.ú. Březná, ORP Zábřeh, kraj Olomoucký; ČHP 4-10-02)

### **Charakteristika akce:**

Jedná se DSP kompletní rekonstrukce stávajícího mostu k.ú. Březná přes VVT Březná. PD zpracoval Ing. Radek Šiška v 03/2018, investorem je Státní pozemkový úřad.

Stávající most bude odstraněn a postaven nový: NK monolitická ŽB rámová konstrukce o jednom poli, světlost 7,6 m, šířka 6,10 m, kapacita mostu se oproti původnímu mostu zvětší, normového převýšení nelze dosáhnout z důvodu přelévání sníženého úseku silnice už při Q5 (hydrotechnické posouzení Ing. Gimun 2018).

V místě konstrukce se provede odtěžení naplavenin v délce cca 35 m a úprava nivelety na jednotný sklon. Dno a svahy koryta pod mostem budou zpevněny dlažbou z lomového kamene do vzdálenosti cca 1 m na návodní straně a 1,9 m na povodní straně. Zpevnění bude ukončeno betonovým prahem šířky 0,5 m a hl. 0,8 m, za prahem bude napojení na přírodní koryto provedeno kamennou rovinou o hmotnosti min. 200 kg. Zábradelní svodidlo, které je plánováno k usazení na konstrukci budoucího mostu bude rozebíratelné. Odvodnění je řešeno sklonem vozovky a následným vsakem do terénu.

Součástí záměru je i kácení 2 kusů dřevin: vrba o obvodu 1,26 m a platan o obvodu 1,26 m.

Přímým správcem VVT Březná je Povodí Moravy, s.p., provoz Šumperk. Lokalita leží v záplavovém území. Souřadnice mostu neuvedeny.

Dotčený vodní útvar: Březná od pramene po ústí do toku Moravská Sázava ID VÚ : MOV\_0250.

### **I. Vyjádření správce povodí**

Na základě ustanovení § 54 odst. 4 zákona č. 254/2001 Sb. o vodách a o změně některých zákonů (**vodní zákon**) vydává Povodí Moravy, s.p. jako správce povodí k předloženému záměru toto

#### **s t a n o v i s k o:**

**a) Z hlediska zájmů daných platným Národním plánem povodí Dunaje a Plánem dílčího povodí Moravy (ustanovení § 24 až § 26 vodního zákona) je uvedený záměr možný, protože lze předpokládat, že záměrem nedojde ke zhoršení chemického stavu a ekologického stavu/potenciálu dotčených útvarů povrchových vod a chemického stavu a kvantitativního**



stavu útvarů podzemních vod, a že nebude znemožněno dosažení jejich dobrého stavu/potenciálu.

Toto hodnocení vychází z posouzení souladu daného záměru s výše uvedenými platnými dokumenty.

Předpokládáme, že uvedený záměr vzhledem ke svému charakteru, velikosti a dopadu nebude mít vliv na stav vodního útvaru.

**b) Z hlediska dalších zájmů chráněných zákonem č. 254/2001 Sb., o vodách a o změně některých zákonů, souhlasíme s uvedeným záměrem.**

Upozorňujeme:

1. Stavebník podstupuje riziko možných následků vyplývajících ze stavby v záplavovém území a je si plně vědom podmínek vodního zákona a odpovědnosti za způsobené škody při neplnění těchto povinností (§ 52 - povinnosti vlastníků staveb a zařízení v korytech vodního toku nebo sousedících s nimi, § 67 - omezení v záplavových územích, § 85 - odpovědnost za způsobené škody při neplnění povinností). Povodí Moravy, s.p. nenese odpovědnost za případné škody způsobené průchodem velkých vod při povodňových průtocích nebo chodem ledů.
2. Používané mechanizační prostředky musí být v dobrém technickém stavu a budou dodržována maximální preventivní opatření k zabránění případným úkapům či únikům ropných látek.
3. Stavbou nesmí dojít ke zhoršení kvality povrchových a podzemních vod.
4. Odpad ze stavby bude likvidován v souladu se zákonem č. 185/2001 Sb.

## **II. Vyjádření správce VVT Březná**

Jako správce vodního toku Povodí Moravy, s.p., závod Horní Morava, provoz Šumperk) s předloženým záměrem souhlasíme za předpokladu dodržení následujících podmínek:

1. Bude dodržena původní niveleta dna upraveného toku - bez nánosů.
2. Břehové a dnové opevnění koryta bude výškově a sklonem navazovat na okolní upravené koryto vodního toku.
3. Během výstavby nesmí dojít k dotčení břehů a koryta toku nad rámec nezbytných stavebních prací, ke znečištění toku stavebním odpadem a dalšími látkami nebezpečnými vodám. Závadné látky, lehce odplavitelný materiál ani stavební odpad nebudou volně skladovány na břehu vodního toku ani v záplavovém území.
4. Ulpělý materiál na konstrukci mostu (zvláště po povodni), který může mít negativní vliv na plynulý odtok vod korytem příp. průběh povodně, musí být bezprostředně odstraněn vlastníkem nebo správcem mostu.
5. Zařízení staveniště nebude umístěno v blízkosti vodního toku.
6. Pro provádění stavby bude zpracován havarijní a povodňový plán (§ 39 a § 71 zákona č. 254/2001 Sb.). Schválené plány budou v jednom vyhotovení před zahájením stavby předány na vodohospodářský dispečink Povodí Moravy, s.p. V plánech bude uveden zhotovitel stavby a termíny provádění.
7. Správce toku VVT Březná souhlasí s kácením dvou dřevin, a to vrby o obvodu 1,26 m a platanu o obvodu 1,26 m v souvislosti se stavbou mostu. Dřevní hmota z těchto dvou stromů náleží vlastníkovému pozemku, na kterém se nachází.
8. Přímemu správci VVT, tj. Povodí Moravy, s.p., provoz Šumperk (Petr Březina, Temenická 52, Šumperk, tel. 583 301 293, 724 623 873, brezina@pmo.cz) bude min. v týdenním časovém předstihu oznámen termín předání staveniště, zahájení a ukončení prací a termíny kontrolních dnů, přímým správcem budou odsouhlaseny v průběhu stavby i práce na opevnění koryta.
9. Po ukončení stavebních prací musí být dotčené pozemky uklizeny, upraveny a veškerý přebytečný materiál odstraněn. Dno a svahy koryta vodního toku budou v místech poškození stavbou opraveny dle původních parametrů a v místě chybějícího travního drnu ohumuseny a osety travním semenem. Terén v záplavovém území bude po stavbě upraven do původní nivelety.

10. Přímý správce bude přizván v časovém předstihu min. týden k závěrečné kontrolní prohlídce stavby, kde mu investor předloží zaměření skutečného provedení stavby (vyhotovené oprávněným geodetem ve výšk. systému Balt. po vyrovnání s navázáním na JT SK) v tištěné i digitální formě.
11. Povodí Moravy, s.p. nebude přebírat žádné objekty související se stavbou do své správy ani majetku ( tj. nebude přebírána do majetku ČR, ke kterému má právo hospodaření Povodí Moravy, s.p.).

#### Doporučujeme:

Prvky v blízkosti mostu (chodníky, obrubníky, krajnice, sjezdy apod.) uzpůsobit pro pojezd (přejezd) těžké mechanizace o hmotnosti min. 25 t, používané při správě a údržbě toků. Toto opatření je navrženo pro případ, kdyby se z konstrukce mostu musel odstraňovat naplavený materiál např. vyvrácený strom při povodních apod.

### III. Vyjádření Povodí Moravy, s.p. z hlediska majetkoprávních vztahů

Upozorňujeme, že navržený záměr bude realizován na pozemku státu, kterým má právo hospodařit Povodí Moravy, s.p., pro vydání rozhodnutí příslušného orgánu státní správy je nutné získat práva k dotčenému pozemku. Řešení těchto majetkoprávních vztahů náleží do kompetence útvaru správy majetku závodu Horní Morava (U Dětského domova 263, 773 03 Olomouc, ☎ 585711213, fax 585711215. Ve věci majetkoprávního dořešení je nutné podat písemnou žádost příslušnému závodu s následujícím obsahem:

- popis akce, v rámci které má proběhnout vypořádání,
- stupeň projektové dokumentace,
- pozemky, kterých se akce dotýká, k.ú., případně další dotčený majetek Povodí Moravy, s.p., (úpravy, apod.) – rozsah dotčení (zábor dočasný a trvalý),
- co konkrétně se bude na dotčených pozemcích realizovat, předpokládaná doba realizace
- snímek katastrální mapy se zákresem dotčených pozemků nebo situaci,
- investora stavby, případně plnou moc pro zastupování,
- doložení vyjádření útvaru správy povodí Povodí Moravy, s.p., k příslušnému stupni PD (kopie tohoto stanoviska).

Doba platnosti tohoto stanoviska je 2 roky, nebude-li využito pro vydání platného rozhodnutí nebo opatření vodoprávního nebo jiného správního úřadu.


Povodí Moravy, s.p.  
602 00 Brno, Dřevařská 11  
IČO:70890013, DIČ:CZ70890013

-13-  


**Ing. Pavel Bíza**  
vedoucí útvaru správy povodí

**Na vědomí:** Povodí Moravy, s.p., provoz Šumperk





DOŠLO DNE:

9.08.2018

pod. č.

GEOCENTRUM, spol. s r.o.

Tř. Kosmonautů 1143/8B

779 00 Olomouc

VÁŠ DOPIS ZNAČKY/ZE DNE

-

18. 5. 2018

NAŠE ZNAČKA

PM-7945/2018/5203/Žu

VYŘIZUJE

Ing. Katarína Žúrková

+420 541 637 275

zurkovak@pmo.cz

MÍSTO/DATUM

Brno

3. 8. 2018

## **Realizace společných zařízení KoPÚ Březná – polní cesty C3, C4, C6, C12 a interakční prvek IP15**

(k.ú. Březná, ORP Zábřeh, kraj Olomoucký, HP 4-10-02)

### **Charakteristika akce:**

Dne 18. 5. 2018 nám byla předložena žádost o vyjádření k DSP/PDPS. Investorem je Státní pozemkový úřad, pobočka Šumperk, projektantem GEOCENTRUM spol. s r.o. (Ing. Tomáš Olša). Rozsah a základní charakter projektové dokumentace byl vymezen Plánem společných zařízení, vypracovaným v rámci Komplexní pozemkové úpravy v k.ú. Březná, vyhotoveným společností GEOCENTRUM, spol. s r. o. v roce 2014, jenž nahrazuje územní řízení pro opatření navržená tímto Plánem společných zařízení.

Záměrem je rekonstrukce stávajících polních cest v k.ú. Březná.

**SO 01 Hlavní cesta C3** (délka 720,62 m, základní šířka 3,50 m, povrch asfaltobeton, třída dopravního zatížení V). Odvodnění polní cesty i zemní pláň bude realizováno příčnými a podélnými sklony na terén a do cestního příkopu, který bude vyústěn rekonstruovanými trubními propustky P11 a P12 a novým propustkem P34 do pravobřežního přítoku Heroltického potoka a rekonstruovanými rámovými propustky M9 a M10 do Heroltického potoka.

**SO 02 Hlavní polní cesta C4** (povrch mechanicky zpevněné kamenivo, třída dopravního zatížení VI). Niveleta polní cesty bude oproti současnému stavu výškově upravena. Bude trasována po celé délce v násypu cca 0,5 nad stávajícím povrchem terénu z důvodu výskytu mělké hladiny podzemní vody.

Odvodnění polní cesty i zemní pláň bude realizováno jejími podélnými a příčnými sklony do cestního příkopu SP2 se zaústěním do pravobřežního přítoku Heroltického potoka pomocí rekonstruovaného rámového propustku M8 a do bezejmenného vodního toku pomocí nového trubního propustku P35.

**SO 03 Hlavní polní cesta C6** (povrch asfaltobeton, třída dopravního zatížení IV). Na trase C6 je vodní tok Březná přemostěn mostem M2, u kterého se však neuvažuje se zásahem do nosných konstrukcí. Odvodnění koruny polní cesty bude realizováno jejími podélnými a příčnými sklony do souběžně vedených cestních příkopů SP3a a SP3b, které jsou zaústěny do vodního toku Březná a do bezejmenného vodního toku.

**SO 04 Vedlejší polní cesta C12** (povrch asfaltobeton, třída dopravního zatížení IV). Trasa C12 kříží vodní tok Březná pomocí mostu M3, u kterého se však neuvažuje se zásahem do nosných konstrukcí. Odvodnění polní cesty bude realizováno jejími podélnými a příčnými sklony na okolní terén do vsaku.

**SO 05 Interakční prvek IP** – bude vysazen podél polní cesty C6 ve sponu 10 m (stromy Třešeň ptačí 10 ks, Jeřáb ptačí 9 ks a keře Líska obecná 15 ks, Zimolez obecná 15 ks, Kalina obecná 15 ks, Ptačí zob 15 ks).

**SO 05 Most M7** – je řešen samostatnou projektovou dokumentací.

Stavba se dotýká VVT Březná (IDVT 10100154) a bezejmenného vodního toku (IDVT 10188649) vyústěním příkopů SP3a SP3b, dále se dotýká DVT Heroltického potoka (IDVT 10206947) vyústěním rekonstruovaného rámového propustku M8 a M9 a pravobřežního přítoku Heroltického potoka (IDVT

10192008) vyústěním nového propustku P34, rekonstruovaných propustků P11, P12 a rekonstruovaného rámového propustku M10.

Přímým správcem vodních toků je Povodí Moravy, s.p., závod Horní Morava, provoz Šumperk.

V lokalitě stavby je stanoveno záplavové území.

Stavbou budou dotčeny pozemky p.č. 954, 956, 968 ve vlastnictví státu ČR, se kterým má právo hospodařit Povodí Moravy, s.p.

Útvar povrchových vod: Březná od pramene po ústí do toku Moravská Sázava (ID VÚ: MOV\_0250).

### **I. Vyjádření správce povodí a správce vodních toků**

Na základě ustanovení § 54 odst. 4 zákona č.254/2001 Sb., o vodách a o změně některých zákonů (vodní zákon) vydává Povodí Moravy, s.p. Brno, jako správce povodí a správce vodního toku následující

#### **s t a n o v i s k o :**

**a) Z hlediska zájmů daných platným Národním plánem povodí Dunaje a Plánem dílčího povodí Moravy [ustanovení § 24 až § 26 vodního zákona) je uvedený záměr možný, protože lze předpokládat, že záměrem nedojde ke zhoršení chemického stavu a ekologického stavu/potenciálu dotčených útvarů povrchových vod a chemického stavu a kvantitativního stavu útvarů podzemních vod, a že nebude znemožněno dosažení jejich dobrého stavu/potenciálu.**

**Toto hodnocení vychází z posouzení souladu daného záměru s výše uvedenými platnými dokumenty.**

Předpokládáme, že uvedený záměr vzhledem ke svému charakteru, velikosti a dopadu nebude mít vliv na stav vodního útvaru.

**b) Z hlediska dalších zájmů chráněných zákonem č. 254/2001 Sb., o vodách a o změně některých zákonů, souhlasíme s uvedeným záměrem za podmínek:**

1. Plánovaná stavba nesmí negativně ovlivnit odtokové poměry v dané lokalitě, proto **niveleta polní cesty C4 musí být trasována v násypu max. 0,20 m, ne navržených 0,50 m.** PD bude upravena.
2. Propustky a jiné mostní objekty pod navrženými cestami a odvodňovací zařízení musí být navrženy odborně způsobilou osobou na základě hydrotechnického posouzení a dle normy ČSN 73 6201 „Projektování mostních objektů“.
3. Pro provádění stavby bude zpracován havarijní a povodňový plán. V plánech bude uveden zhotovitel stavby a termíny provádění. Schválené plány budou v jednom vyhotovení před zahájením stavby předány na vodohospodářský dispečink Povodí Moravy, s.p.
4. Vzhledem k umístění stavby v záplavovém území zde nebude volně skladován stavební materiál, závadné látky, lehce odplavitelný materiál ani odpad.
5. Zásah do břehových porostů (kácení, výsadba) bude projednán k příslušným orgánem ochrany přírody, vlastníkem pozemku a správcem toku. Realizační plán výsadeb v blízkosti vodních toků bude předán k odsouhlasení Povodí Moravy, s.p.
6. Z hlediska správy a údržby vodních toků budou polní cesty a veškeré mostky a propustky přizpůsobeny pojezdu těžké mechanizace o hmotnosti min. 25 t. Doporučujeme, aby byly krajnice v blízkosti mostků uzpůsobeny pro pojezd těžké mechanizace používané při správě a údržbě toků o hmotnosti min. 25 t.
7. Z hlediska správy a údržby vodních toků dotčené inženýrské sítě v profilu koryta vodního toku a do vzdálenosti min. 8 m od břehové hrany budou uloženy v chrániče odolné pro pojezd těžké mechanizace používané při správě a údržbě toků o hmotnosti min. 25 t.
8. Práce na objektech sousedících s korytem vodních toků, popřípadě se jich přímo dotýkajících, budou již při zakládání stavby, jakož i v průběhu **odsouhlaseny** Povodím Moravy s.p., provozem Šumperk (Temenická 52, 787 01 Šumperk, pan Petr Březina, tel.: 583 301 293, mob.: 724 623 873, e-mail: brezina@pmo.cz). V rámci PD nebylo předloženo konkrétní řešení zaústění odvodňovacích příkopů do vodních toků ve správě



Povodí Moravy, s.p. Tuto záležitost požadujeme dořešit na místě stavby před zahájením realizace těchto objektů.

9. Zástupci přímého správce vodního toku, tj. Povodí Moravy, s.p. provoz Šumperk (Temenická 52, 787 01 Šumperk, pan Petr Březina, tel.: 583 301 293, mob.: 724 623 873, e-mail: brezina@pmo.cz), bude v časovém předstihu min. 7 dní oznámeno zahájení a ukončení stavebních prací v blízkosti vodních toků. Přímý správce bude přizván k závěrečné kontrolní prohlídce stavby před vydáním kolaudačního souhlasu, kde mu bude předáno zaměření skutečného provedení vyústění všech odvodňovacích prvků do přilehlých vodních toků (ve výšk. systému Balt. po vyrovnání s navázáním na JTŠK) v tištěné i digitální formě.
10. Bude dodržena stávající niveleta dna toku, propustky budou založeny pod tuto niveletu na základě osobní konzultace v místě stavby se zástupcem Povodí Moravy s.p., provozem Šumperk (Temenická 52, 787 01 Šumperk, pan Petr Březina, tel.: 583 301 293, mob.: 724 623 873, e-mail: brezina@pmo.cz).
11. Koryto vodních toků bude v místech poškození stavbou dle původních parametrů opraveno a v místech chybějícího travního drnu budou svahy ohumusovány a osety travním semenem.
12. Případné křížení inženýrských sítí s vodním tokem bude provedeno dle normy ČSN 75 2130 „Křížení a souběh vodních toků s dráhami, pozemními komunikacemi a vedeními“ a bude vhodným způsobem vyznačeno.
13. Po skončení stavebních prací musí být dotčené pozemky uvedeny do provozuschopného stavu a veškerý přebytečný materiál z nich musí být odstraněn.
14. Ulpělý materiál na konstrukcích propustků musí být bezprostředně odstraněn vlastníkem nebo správcem objektu.
15. Povodí Moravy, s.p. nebude přebírat žádné objekty související se stavbou do své správy ani majetku (tj. nebude přebírána do majetku ČR, ke kterému má právo hospodaření Povodí Moravy, s.p.).

#### Upozorňujeme:

- Každý vlastník stavby a zařízení v korytech vodních toků nebo sousedících s nimi, je povinen udržívat svůj majetek v řádném stavu tak, aby byl zabezpečen proti škodám způsobeným vodou, odchodem ledů a neohrožoval plynulý odchod vod, a to i v případě povodní (§ 52, § 67, § 85 vodního zákona č. 254/2001 Sb. ve znění pozdějších předpisů).
- Povodí Moravy, s.p. nenese odpovědnost za případné škody způsobené průchodem velkých vod při povodňových průtocích nebo chodem ledů a nebude se na jejich odstranění podílet.
- Používané mechanizační prostředky musí být v dobrém technickém stavu a budou dodržována maximální preventivní opatření k zabránění případným úkapům či únikům ropných látek.
- Odpad ze stavby bude tříděn a likvidován v souladu se zákonem č. 185/2001 Sb.

#### **II. Vyjádření Povodí Moravy s. p. z hlediska majetkoprávních vztahů**

Realizací záměru dojde k dotčení pozemků p. č. 954, 956 a 968 v k. ú. Březná, které jsou ve vlastnictví státu s právem hospodařit Povodí Moravy, s.p. Pro vydání rozhodnutí příslušného správního úřadu nutné získat vlastnická nebo jiná práva k dotčeným pozemkům. Řešení těchto majetkoprávních vztahů náleží do kompetence útvaru správy majetku příslušného závodu, v tomto případě závodu Horní Morava (U Dětského domova 263, 772 11 Olomouc, vedoucí útvaru správy a majetku Mgr. Ivana Špičková, tel.: 585 711 213). Ve věci majetkoprávního dořešení je nutné útvaru správy majetku podat písemnou žádost s následujícím obsahem:

- popis akce, v rámci které má proběhnout vypořádání,
- stupeň projektové dokumentace, pozemky, kterých se akce dotýká, katastrální území, příp. další dotčený majetek Povodí Moravy, s.p., (úpravy apod.),
- rozsah dotčení (zábor dočasný/trvalý),

- co konkrétně se bude na dotčených pozemcích (majetku) realizovat,
- předpokládaná doba realizace (dny/měsíce/roky),
- snímek katastrální mapy se zákresem dotčených pozemků nebo situaci,
- investora stavby, případně plnou moc pro zastupování,
- doložení tohoto vyjádření.

Doba platnosti tohoto stanoviska je 2 roky, nebude-li využito pro vydání platného rozhodnutí nebo opatření vodoprávního nebo jiného správního úřadu.

Povodí Moravy, s.p.  
602 00 Brno, Dřevařská 11  
IČO:70890013, DIČ:CZ70890013

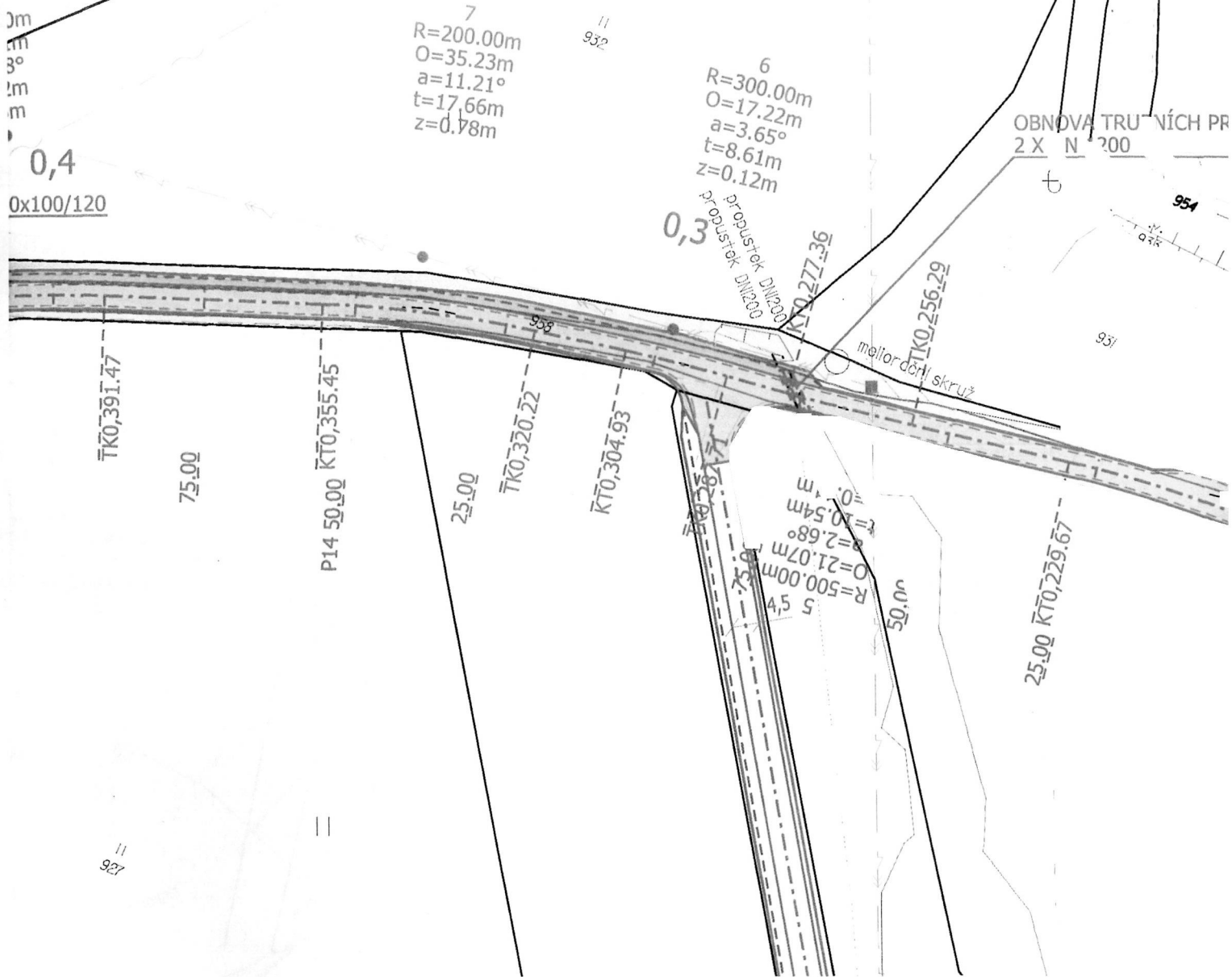
-13-  







**Ing. Pavel Bíza**

vedoucí útvaru správy povodí





**Na vědomí: provoz Šumperk**





-  ODSTRANĚNÍ STÁVAJÍCÍ KONSTRUKCE VOZOVKY POLNÍ CESTY
-  OSA NAVRHOVANÉ POLNÍ CESTY
-  HRANA KORUNY NAVRHOVANÉ POLNÍ CESTY
-  HRANA ZEMNÍHO TĚLESA NAVRHOVANÉ POLNÍ CESTY
-  DNO CESTNÍHO PŘÍKOPU

## LEGENDA INŽENÝRSKÝCH SÍTÍ:

-  VEDENÍ VN
-  VEDENÍ NN
-  KANALIZACE
-  VODOVOD
-  SDĚLOVACÍ VEDENÍ

STKŮ

4  
 $R=200.00\text{m}$   
 $O=62.48\text{m}$   
 $a=19.89^\circ$   
 $t=31.50\text{m}$   
 $z=1.47\text{m}$

Březí

SO 06 MOST M7

3  
 $R=100.00\text{m}$   
 $O=28.42\text{m}$   
 $a=18.09^\circ$   
 $t=14.31\text{m}$   
 $z=1.02\text{m}$

propustek DN600

propustek DN600

ODSTRANĚNÍ STÁVAJÍCÍ KONSTRUKCE VOZOVKY PC

TRUBNÍ PROPUSTEK DN800

2  
 $R=100.00\text{m}$   
 $O=27.63\text{m}$   
 $a=23.95^\circ$   
 $t=19.04\text{m}$   
 $z=1.80\text{m}$

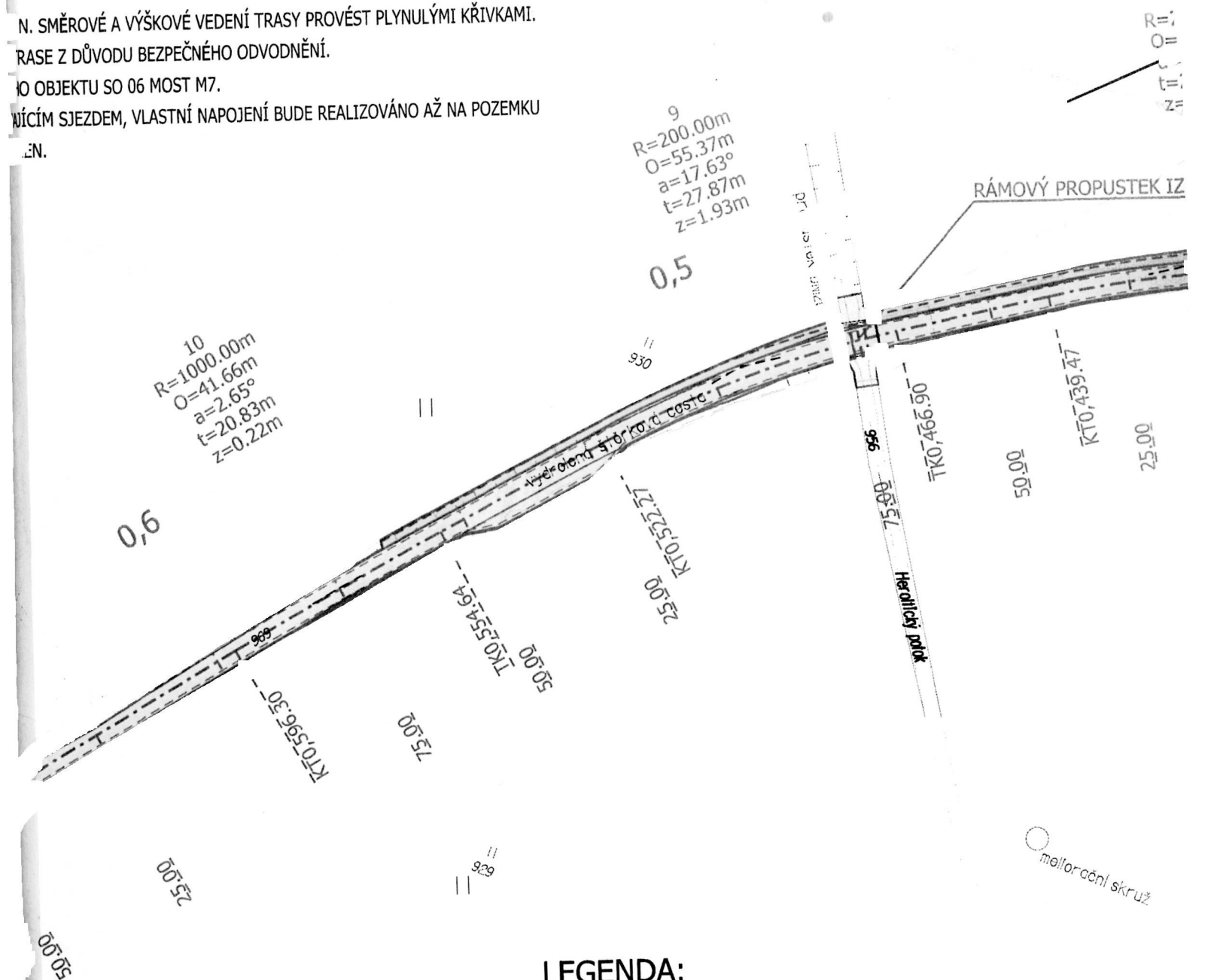
1  
 $R=70.00\text{m}$   
 $O=19.27\text{m}$   
 $a=17.52^\circ$   
 $t=9.69\text{m}$   
 $z=0.67\text{m}$



# IZENÍ KOPÚ BŘEZNÁ

3

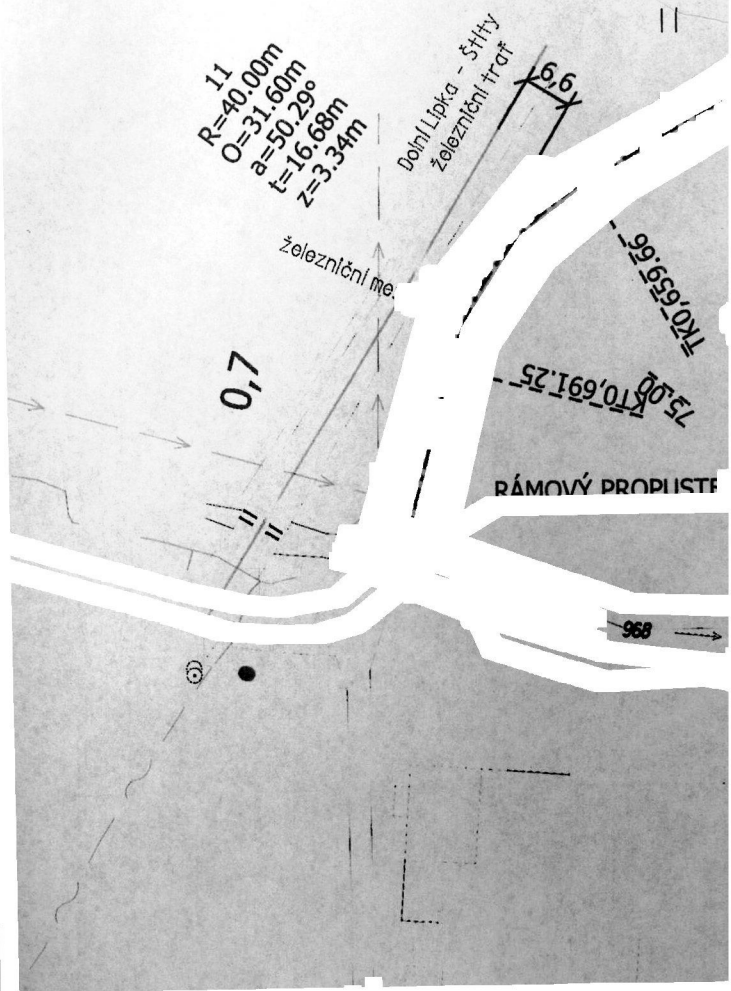
N. SMĚROVÉ A VÝŠKOVÉ VEDENÍ TRASY PROVÉST PLYNULÝMI KŘIVKAMI.  
 RASE Z DŮVODU BEZPEČNÉHO ODVODNĚNÍ.  
 O OBJEKTU SO 06 MOST M7.  
 NÍCÍM SJEZDEM, VLASTNÍ NAPOJENÍ BUDE REALIZOVÁNO AŽ NA POZEMKU  
 EN.



# REALIZACE SPOLEČNÝCH ZAŘÍ SO 01 HLAVNÍ POLNÍ CESTA C SITUACE 1:1000

## POZN.:

PODÉLNÝ A PŘÍČNÝ SKLON ZPEVNĚNÝCH PLOCH KOPÍRUJE STÁVAJÍCÍ TEREN  
CELKOVÝ SKLON POVRCHU MUSÍ BÝT PO CELÉ PLOŠE min. 0,5% PO CELÉ  
OPEVNĚNÍ KORYTA VODNÍHO TOKU JE ŘEŠENO JAKO SOUČÁST STAVEBNÍ  
POLNÍ CESTA C3 SE NA POZEMNÍ KOMUNIKACI III/04313 NAPOJUJE STÁVA  
PARC. Č. 972. POZEMEK PARC. Č. 713/2 NEBUDE STAVEBNÍ ČINNOSTÍ DOTYČNÁ







# ZENÍ KOPÚ BŘEZNÁ

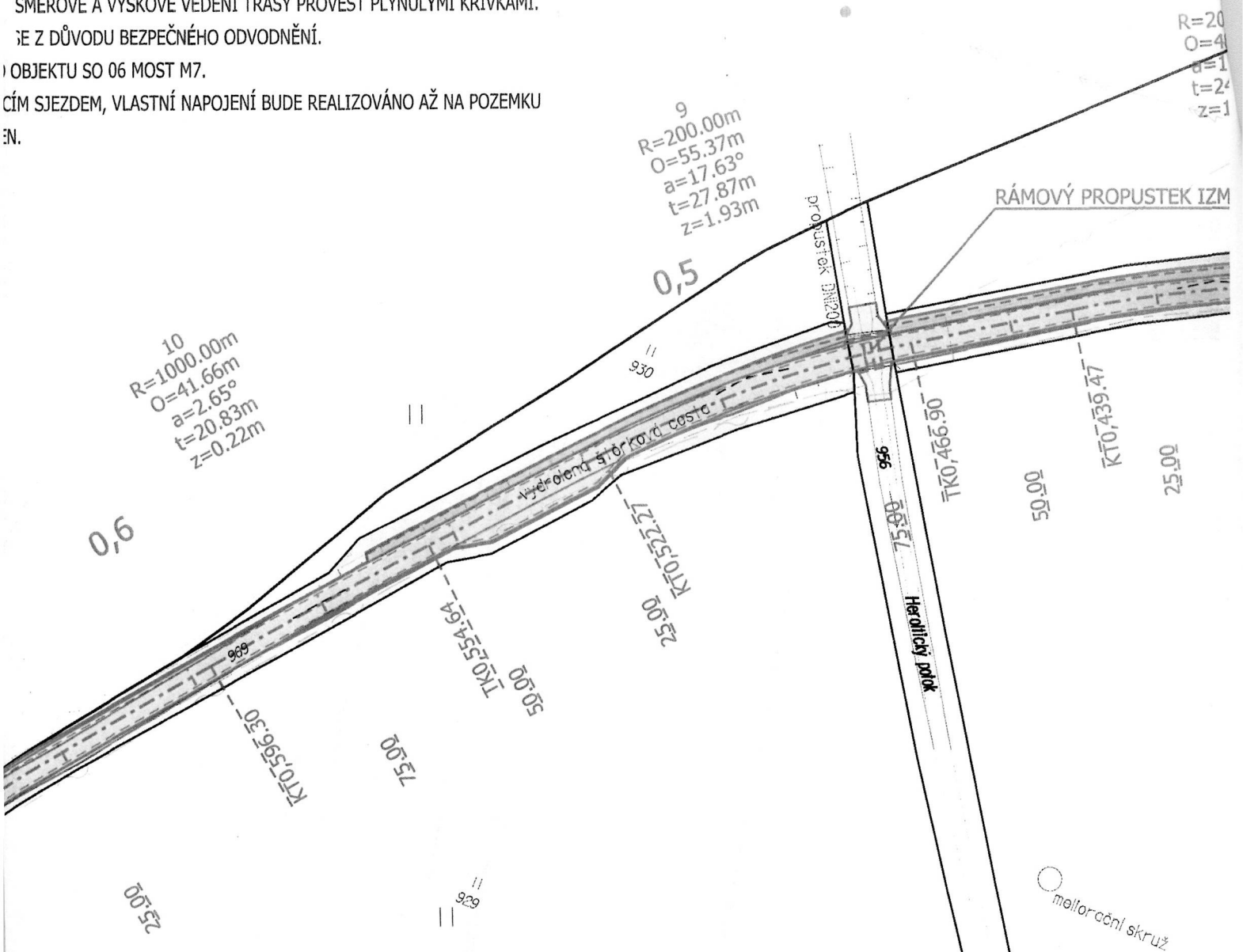
SMĚROVÉ A VÝŠKOVÉ VEDENÍ TRASY PROVÉST PLYNULÝMI KŘIVKAMI.

ZE Z DŮVODU BEZPEČNÉHO ODVODNĚNÍ.

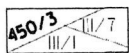
OBJEKTU SO 06 MOST M7.

CÍM SJEZDEM, VLASTNÍ NAPOJENÍ BUDE REALIZOVÁNO AŽ NA POZEMKU


EN.



## LEGENDA:




HRANICE PARCEL K. Ú. BŘEZNÁ S PARCELNÍMI ČÍSLY




ZAMĚŘENÍ STÁVAJÍCÍHO POLOHOPISU


SO 01 HLAVNÍ POLNÍ CESTA C3




ASFALTOBETON ACO 11




ZPEVNĚNÁ KRAJNICE š. 2 x 0,5 m - ASFALTOVÝ RECYKLÁT




SWAHOVÁNÍ NA OKOLNÍ TERÉN - HUMUSOVÁNÍ 10 cm + ZATRAVNĚNÍ



UROVNÁNÍ OKOLNÍHO TERÉNU DO 20 cm - HUMUSOVÁNÍ 10 cm + ZATRAVNĚNÍ



CESTNÍ PŘÍKOP (SWAHOVÁNÍ + ZATRAVNĚNÍ)



ÚPRAVA STÁVAJÍCÍHO KORYTA - OPEVNĚNÍ DLAŽBOU Z LOMOVÉHO KAMENE



